

## En lys skov med masser af liv



En stor del af Kongelunden er tilplantet med egetrær. Det skyldes, at eg kan tåle tør og fugtig skovbund samt blæst og salt fra havet, blot træerne får lys nok. I modsætning til bøgeskoven er det lyst at færdes i egeskoven, og det giver mulighed for, at mange forskellige planter og dyr kan leve under trækroneerne.

*Eg med gallar.*

Egetræet huser mange insekter. Egen har groet længe i Danmark, hvilket betyder, at flere hundrede forskellige insektarter har tilpasset sig et liv på egetrær. F.eks. forskellige galhvepse som lægger deres æg på bladene, og derved får bladet til at udvikle en gal, som larven lever i og af.

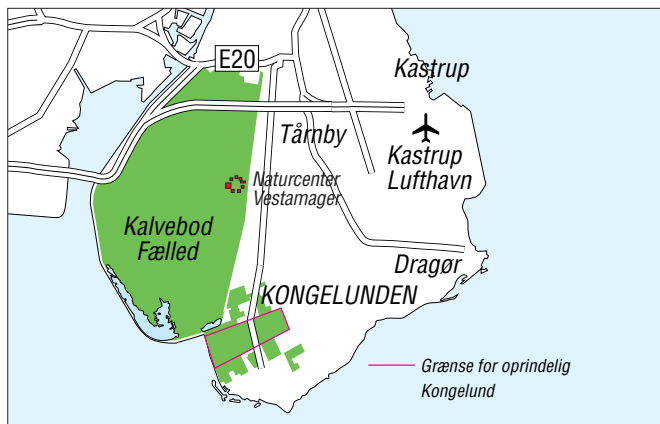


*Nattergalen nyder godt af de mange insekter og larver.*


Kongelunden er rig på småfugle. Over 300 forskellige fuglearter er set her. I den tætte underskov kan de bygge rede og søge skjul. I sommerhalvåret er der livlig fuglesang af bl.a. nattergale og skovsangere. Mange småfugle på træ opholder sig om efteråret i Kongelunden, inden de begiver sig ud over åbent vand på deres færd mod syd. Når de vender tilbage ved forårstid, giver skoven også mulighed for hvile.

*Skovsangeren lyder som en snurrende tikrone på en marmorplade. Andre gange siger den bare djy-djy-djy.*


## Velkommen til Kongelunden




 Privat transport: Området nås lettest ad Kongelundsvej fra nord.

 Offentlig transport: Bus 32 fra Ørestad station til Kongelunden. Bus 33 fra Rådhuspladsen eller bus 36 fra Tårnby st. til Nøragersmindevej. Her skiftes til bus nr.32

 Ridning i Kongelunden og på Kalvebod Fælled er tilladt, når der medbringes gyldigt ridetegn. Henvendelse til Jægersborg Statsskovdistrikt.

 Hunde skal føres i snor i Kongelunden af hensyn til vildtet og publikum.

 Skovdistriktets naturvejledere arrangerer ture og aktiviteter bl.a. i Kongelunden. Tlf. 39 97 39 10, bedst tirsdag, onsdag, torsdag kl. 13 - 15. Se også: skovognatur.dk/jaegersborg

 Naturcenter Vestamager på Kalvebod Fælled:

- Gratis cykeludlån. Vedr. åbningstider og bestilling af cykler henvises til tlf. 32 52 04 03
- Skiftende udstillinger om naturen. Hør nærmere på tlf. 32 52 28 40
- Naturskoler, naturvejledning. Se skovdistriktets hjemmeside

Kongelunden forvaltes af Skov- og Naturstyrelsen, der lokalt kan kontaktes ved Jægersborg Statsskovdistrikt Tlf. 39 97 39 00.

● Kongelunden



»Vandreture i Statsskovene« er en serie foldere over udvalgte naturområder. De kan fås på biblioteker og turistbureauer, samt ved indgangene til mange af områderne. Se også [www.skovognatur.dk](http://www.skovognatur.dk)

Miljøministeriet  
Skov- og Naturstyrelsen

– forvalter statsejede skove og andre naturområder i hele landet  
– tager ved driften hensyn til befolkningens friluftsliv, produktion af træ og beskyttelse af natur- og kulturværdier.

# Kongelunden Amager

013-0406 (1. udgave 1968, rev. 2004). Layout og kort: Parabol Aps. Tegninger: Poul Andersen. Tryk: Phoenix Trykkeriet A/S. Denne tryksag bærer det nordiske miljømærke Svanen. Licensnr.: 541 006

Miljøministeriet  
Skov- og Naturstyrelsen  
Vandreture nr. 13

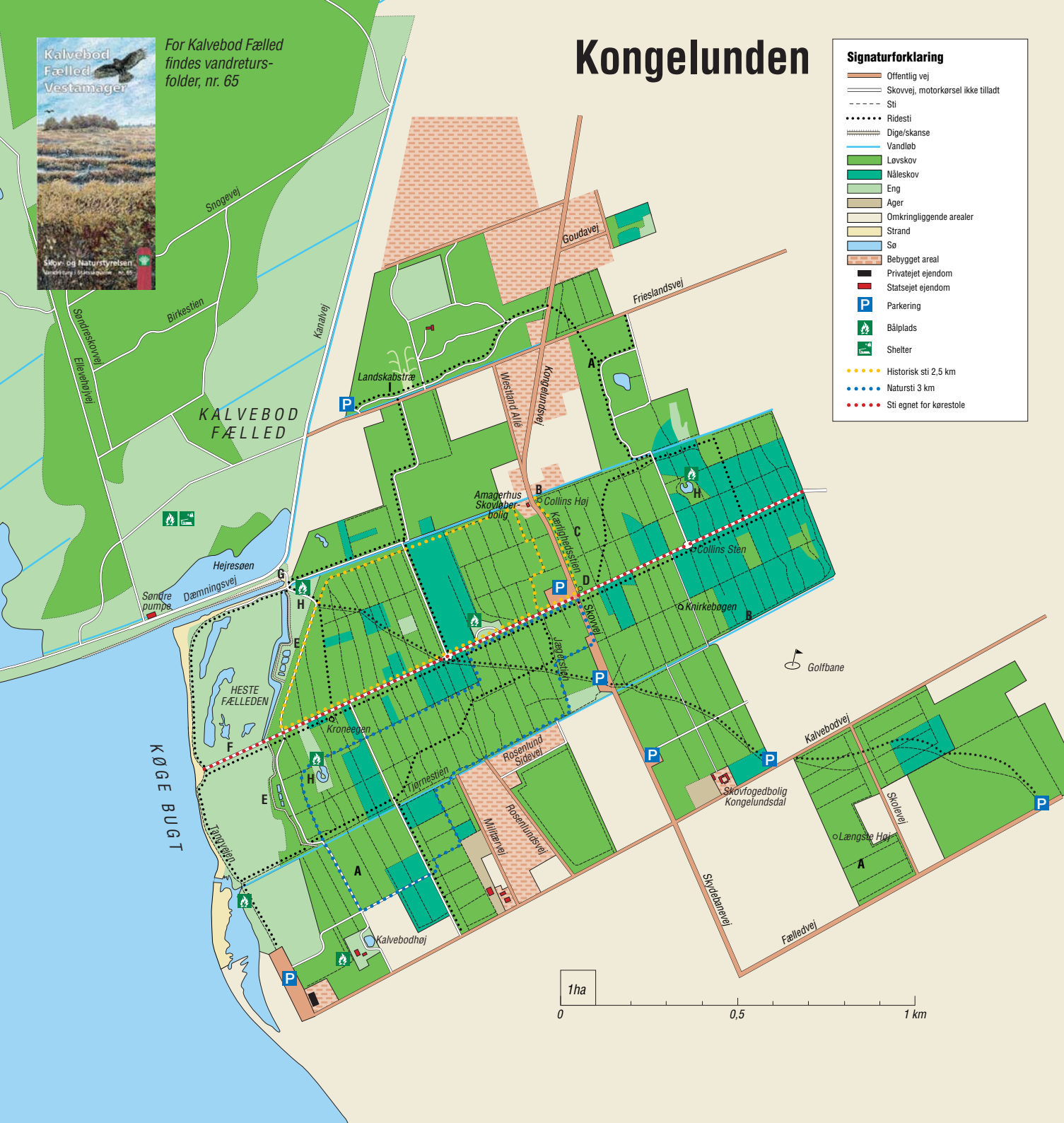


For Kalvebod Fæled findes vandretursfolder, nr. 65

# Kongelunden

**Signaturforklaring**

- Offentlig vej
- Skovvej, motorkørsel ikke tilladt
- Sti
- Ridesti
- Dige/skanse
- Vandløb
- Løvskov
- Nåleskov
- Eng
- Ager
- Omkringliggende arealer
- Strand
- Sø
- Bebygget areal
- Privatejet ejendom
- Statsjet ejendom
- Parkering
- Bålplads
- Shelter
- Historisk sti 2,5 km
- Natursti 3 km
- Sti egnet for kørestole



## På opdagelse i Kongelunden

- A** Kongelunden udvides både mod nord og syd. Den igangværende skovrejsning skal gøre Kongelunden tre gange så stor som oprindelig (se oversigtkortet på bagsiden af folderen). Det er et resultat af en folketingsbeslutning fra 1989 om, at Danmarks skovareal skal fordobles i løbet af 100 år. Formålet med udvidelsen af Kongelunden er først og fremmest at skabe mere skov til glæde for befolkningen i København og på Amager. Den nye del af Kongelunden tilplantes med egetræer, bøgetræer og flere forskellige andre træarter. Oplev selv hvordan skoven vokser til år for år.
- B** Jonas Collin var ophavsmand til Kongelunden. Da der var stor mangel på brænde og gavntræ på Amager og faktisk overalt i Danmark, overtalte han i 1818 beboerne i St. Magleby til at få plantet skov på deres fælles græsningsareal. Den oprindelige skov på Amager var for længst blevet fældet for at skaffe brænde, gavntræ og landbrugsjord. De sidste skovrester blev hærget og afbrændt under Svenskekrigene (1657-60). Jonas Collin var præsident for Det Kgl. danske Landhusholdningsselskab.
- C** Kærlighedsstien vidner om, at Kongelunden efterhånden blev et yndet udflugtsmål for lokabefolkningen i midten af 1800 tallet. Midt i skoven lå et traktørsted med keglebane og dansehal. Traktørstedet fik navnet Kongelundskroen, og det er den kro, der hentydes til i sangen "I Kongelunden skal brylluppet stå".
- D** Løvenskjold var kongelig jægermester og oprettede i 1840 Europas første vilde fasaneri i Kongelunden. I traditionelle fasanerier blev fasaner opdrættet under kalkuner i fangenskab. Løvenskjold udsatte og fodrede 50 fasaner til en start, og snart efter fandtes adskillige reder rundt om i skoven. Kongelunden har forsynet kongehuset og flere store godser med mange hundrede fasaner årligt. Fasaneriet blev nedlagt i 1929, men der er i dag stadig fasaner i Kongelunden.
- E** Diget har værnet mod oversvømmelse fra havet og tjent som skanse i Københavns gamle befæstning.
- F** På Hestefælleden græsser får og geder, og her er desuden et godt levested for mange vadefugle f.eks. dobbeltbekkasiner og viber. St. Magleby's bønder havde tidligere deres heste på græs her.
- G** Forbindelse til Kalvebod Fæled, Vestamager. Se vandretursfolder nr. 65. Hejresøen som ligger i dette hjørne af Kalvebod Fæled er udflugtsmål for mange, som går tur gennem Kongelunden. Her yngler forskellige fugle og grønne frøer kvækker det meste af sommeren. Kreaturer er sat til at græse omkring søen for at undgå, at hele området gror til med tagrør.
- H** Søer, borde, bænke og bålsteder. Søerne i den gamle Kongelund er kunstigt anlagt. De ligger som små lysninger i skoven og er levested for planter og dyr i vand. Det er tilladt at sanke brænde i skovbunden til brug for optænding på bålstederne. Ilden skal være slukket, når bålet forlades.
- I** Landskabstræet består af små beplantninger af 52 forskellige træarter, forbundet af et net af stier. Fra luften ligner det et træ med 52 blade. Organisationen "Plant et træ" er initiativtager, og landskabstræet er plantet og vedligeholdt af Skov- og Naturstyrelsen siden 1995.