

Fænø Kalv

Fænø Kalv er en ø, der ligger i Lillebælt nær Middelfart. Nærmere betegnet mellem Jylland og det nordlige Fænø. Pladsen ligger 50 m fra vandkanten omgivet af træer og buske. Som regel er der læ. Hunde skal altid føres i snor bl.a. af hensyn til de græssende får. NB: KUN ÉN OVERNATNING OG MAX. 20 PERSONER. (Medbring selv brænde – Fyns Statsskovdistrikt forsyner ikke denne plads med brænde.)

Kasmose Skov

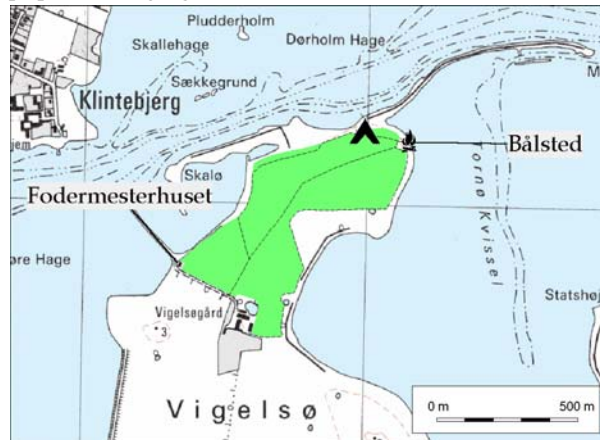
Kasmose Skov ligger østnordøst for Strib ud mod Lillebælt. I skoven er der skridende skrænter af plastisk ler. Kasmose Skov er udlagt som urørt skov, og den har flere steder urskovsagtigt præg. Pladsen ligger i en gammel grusgrav ved skoven. Der må ikke samles brænde i Kasmose Skov. Kør/gå fra Strib ad Røjleskovvej. I vej-T'et ved Bolsvej skifter Røjleskovvej navn til Stutterivej. Følg Stutterivej ca. 300 m mod øst. Følg skiltene til Kasmose Skov. Lige syd for P-pladsen fører en sti mod vest. Følg stien til pladsen.



Vigelsø

Vigelsø ligger i Odense Fjord. På nordøen er der plantet skov i perioden 1991-1997. På sydøen er der genskabt strandenge med et rigt fugleliv. Sydøen er en del af Odense Fjord Vildtreservat og her er adgangsforbud. Den primitive lejrlplads ligger på vestsiden af nordøen lige syd for Odden. Kanoer, kajaker m.v. kan hales på land nedenfor pladsen. Vand kan hentes i Fodermesterhuset ved Molen, hvor der også findes information om

Vigelsø og offentligt toilet. Der må højst være 12 mennesker på pladsen ad gangen. NB: KUN ÉN OVERNATNING.



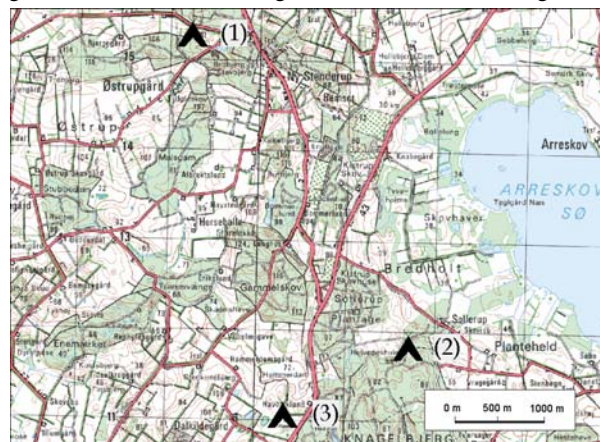
Trente Mølle (1)

Den tidligere vandmølle ligger lidt nordvest for Ny Stenderup (Mellem Faaborg og Broby). I bygningerne er der indrettet et "Natur-, Miljø- og Lokal Agenda 21 Center" med naturvejleder og grøn guide.

Pladsen ligger i en tidligere grusgrav. Nord for Ny Stenderup ligger Trente Vindmølle. Nord for møllebakken fører Trentevej mod vest. I vej-Y'et ved Trente Mølle vælges vejen til højre mod Haastrup. Ca. 300 m fremme går et spor ind til venstre. Et stykke inde af sporet ligger pladsen på højre hånd. Der er offentlige toiletter på Trente Mølle, og her kan der hentes vand.

Sollerup Skov (2)

Sollerup Skov ligger i kuperet terræn. Her er der både plantage med nåletræer, urskovslignende områder, vandløb og



græsarealer. Arreskov Sø - der er Fyns største sø, ligger i nærheden - omgivet af skove, marker og enge.

Pladsen ligger nær Sollerup. Kør/gå ad Sollerupvej, der løber mellem Gærup/Korinth og landevejen mellem Odense og Faaborg. Ved Sollerup fører Markvejen mod vest. Følg denne ca. 300 m. Her står en rød pæl i vejsiden mod syd. Pladsen ligger under høje bøgetræer på en terrasse ned mod Rislebækken. Vand kan i sommertiden hentes ved en vandhane på nordvestsiden af avlsbygningen ved Sollerup.

Havbæklund (3)

Pladsen ligger nær cykel- og vandrestien mellem Svanninge og Arreskov Sø. Følg stien fra Dalkildegårds Allé og 450 m mod nordøst. Eller følg stien fra Odensevej vest for Sollerup Skov og ca. 550 m mod sydvest. Ved den lille skov står en rød pæl, hvorfra en sti fører til pladsen. NB: PLADSEN KAN FØRST ANVENDES FRA 1. JUNI 2000.

Lille Rise Skov på Ærø

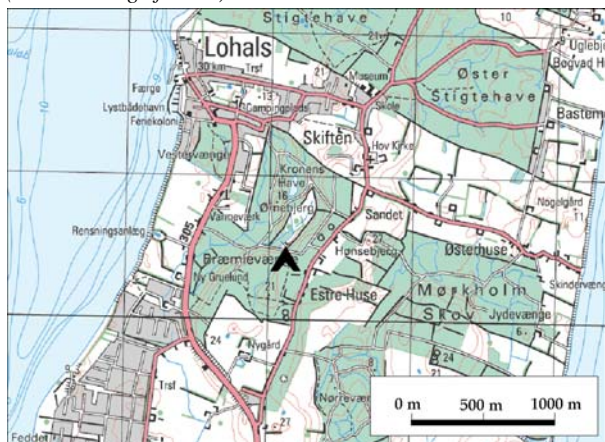
Når du færdes på landevejen mellem Dunkær og Ærøskøbing, ligger Lille Rise Skov øst for landevejen og syd for Lille Rise. I skoven er der en P-plads. Herfra er vejen til pladsen markeret med grønt mærke på rød træpæl.



Bræmlevænge ved Lohals

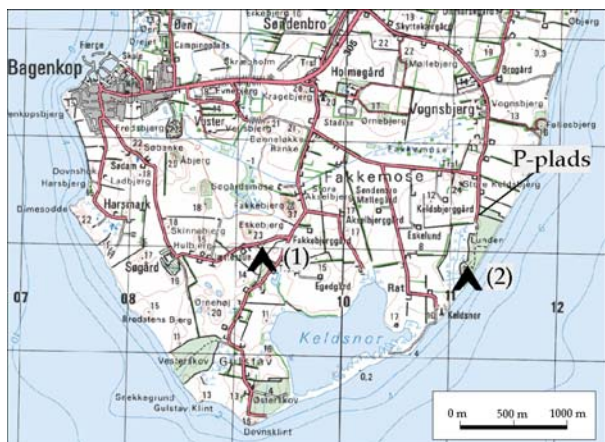
Pladsen ligger i en tidligere grusgrav. Kør/gå ad amtsvejen mellem Stoense og Lohals. Drej mod nord ad Hovvej. Efter ca. 1400 m ligger der en P-plads ved for vejen. Herfra fører en grusvej ind i skoven. Følg de røde pæle med grønt mærke ind til pladsen.

(Bræmlevænge fortsat)



Eget ved Bagenkop (1)

Pladsen ligger i kuperet terræn nær Langelands sydspids. Fra amtsvejen mellem Humble og Bagenkop drejer du mod syd ad Gulstavvej. Følg Gulstavvej ca. 2 km mod syd og drej mod vest ad Søgårdsvej. Ca. 300 m. fremme ligger en lille P-plads på sydsiden af vejen. Fra P-pladsen er stien til lejrpladsen markeret med en rød pæl med grønt mærke. Pladsen ligger inde i skoven.



Lunden på Sydlangeland (2)

Pladsen ligger i gærdselsskoven Lunden. Fra amtsvejen drejes mod syd ad Gulstavvej. Følg Gulstavvej ca. 400 m og drej mod øst ad Fakkemosevej. For enden af Fakkemosevej, drejes mod syd ad Lundevej. Når du kommer til Lunden, ligger der en P-plads på venstre side af vejen. Fra P-pladsen fører en sti ind til pladsen.

Velkommen i skoven – også med telt og sovepose

Rundt om i Skov- og Naturstyrelsens skove og naturområder er der indrettet primitive overnatningspladser. Som regel er der tale om små pladser, hvor der kan stå 2 - 3 mindre telte. Der er altid en bålplads, men sjældent vand eller toilet. Du skal altså selv sørge for at have vand med, og når "naturen kalder" må du tage din spade og drage et godt stykke bort fra lejrpladsen. Fyns Statsskovdistrikt forsyner pladserne med brænde (undtagen Fænø Kalv) – men det kan være sluppet op. Der må samles dødt træ i skovbunden. Levende træer må ikke beskadiges.

Alle pladserne er markeret med en rød pæl med et grønt mærke på. Du må højst have to overnatninger i træ på den samme plads. Er der optaget på pladsen når du når frem, må du drage videre, så det anbefales at være i god tid.

Når du forlader pladsen, skal du tage dit affald med dig. Det er ikke tilladt at grave det ned - rævene graver det op igen !

Pladserne er forbeholdt vandrere, cyklister, kajakfolk og andre, der bevæger sig ved muskelkraft og som gerne vil opleve skovens dybe, stille ro. Ghettoablaster og tilsvarende er ikke velkomne.

Her i folderen har vi nævnt de pladser, der findes på Skov- og Naturstyrelsens arealer på Fyn, men der er mange flere. Få fat i bogen "Overnatning i det fri - Teltpladser og Naturlejrpladser". Den kan bl.a. købes hos Dansk Cyklistforbund, Rømersgade 7, 1362 København K, tlf. 33 32 31 21. Bogen indeholder udover beskrivelser af pladserne en lang række nyttige oplysninger.


Tag et godt kort med på tur. F.eks. i målestok 1:100.000. Beskrivelserne af pladserne er meget kortfattede her i folderen.

Større grupper f.eks. spejdetroppe og skoleklasser henvises til vore spejderlejrpladser. Her kræves tilladelse, men til gengæld kan man reservere disse pladser. Se vores folder "Spejderlejrpladser på Fyns Statsskovdistrikt", som kan fås på nedennævnte adresse.

God tur !

Fyns Statsskovdistrikt
Sollerup, Sollerupvej 22
5600 Faaborg.
Tlf. 62 65 17 77

Primitive overnatningspladser på Fyns Statsskovdistrikt



Miljø- og Energiministeriet
Skov- og Naturstyrelsen
Fyns Statsskovdistrikt
April 2000



Udsnit af Kort- og Matrikelstyrelsens kortmateriale er gengivet i henhold til tilladelse G18/1997.